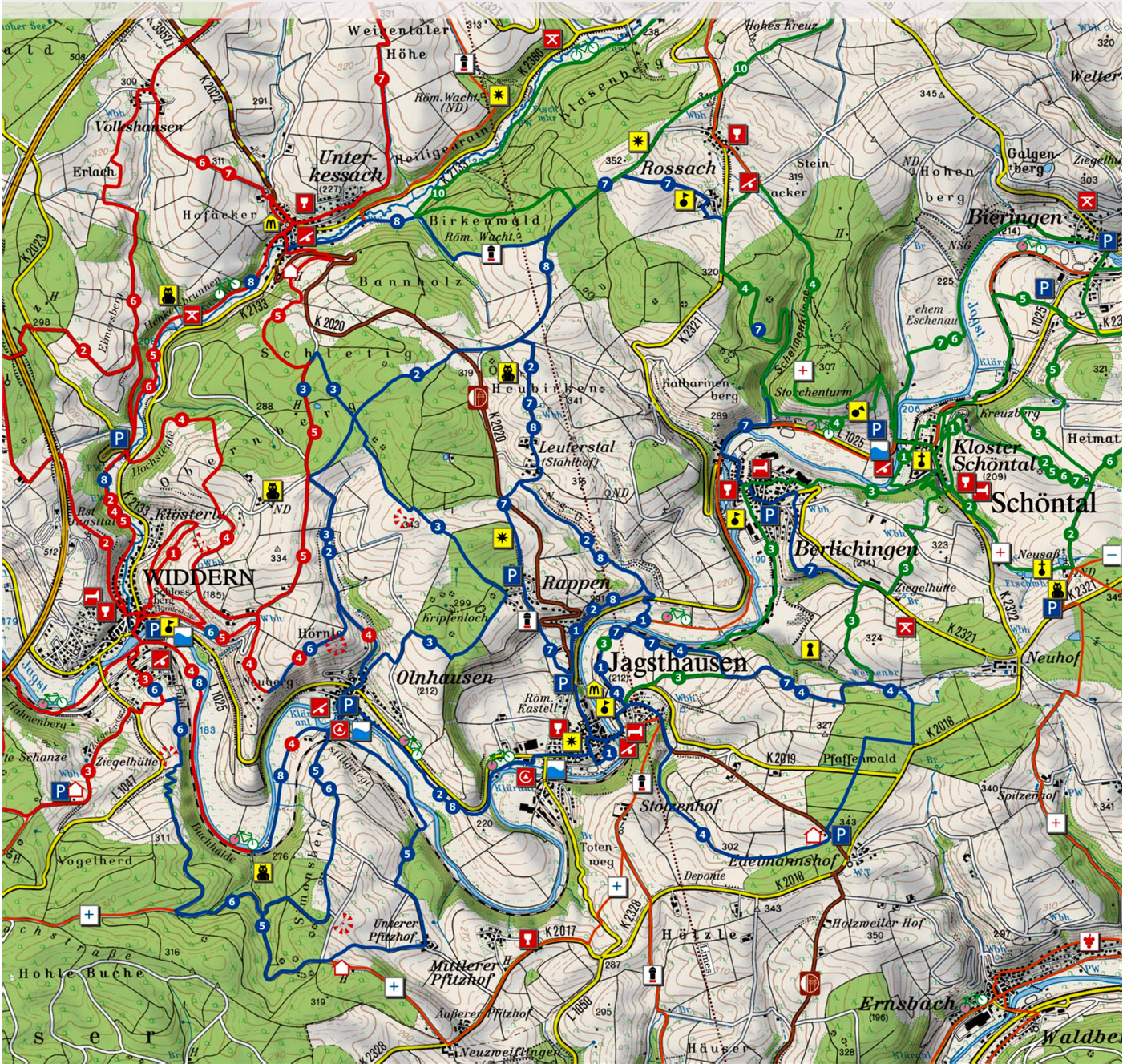










Wanderwege um Jagsthausen



Rundwanderwege

- 1 Jagstfer-Rundweg
3,5 km
- 2 Jagsthausen-Olnhausen
12 km
- 3 Olnhausen-Bannholz
8 km
- 4 Jagsthausen-Edelmannshof
8,5 km
- 5 Olnhausen-Harthäuser Wald
7 km
- 6 Olnhausen-Widdern
10 km
- 7 Jagsthausen-Berlichingen
16 km
- 8 Jagsthausen-Widdern
19 km
- 3 Schöntal-Jagsthausen
12 km
- 4 Widdern-Olnhausen
11,5 km

Überregionale Wander- und Radwege

-  Limes-Wanderweg
-  Wanderweg Öhringen-Möckmühl
-  Wanderweg Öhringen-Oberkessach
-  Wanderweg A81-Anschluss Möckmühl - Schöntal
-  Württ. Weinwanderweg
-  Kocher-Jagst-Radweg
-  Deutscher Limes-Radweg
-  Kessachtal-Radweg

Touristische Infrastruktur und Ziele

-  Gasthof
-  Übernachtung
-  Zeltplatz
-  Parkplatz
-  Spielplatz
-  Schutzhütte mit Grill- Et Spielplatz
-  Rastplatz
-  Badestelle
-  Aussichtspunkt
-  Museum
-  Burg/Schloss
-  mittelalterliche Ruine
-  Naturdenkmal, -schönheit
-  archäologisches Denkmal
-  Kulturdenkmal
-  Kirche, Kloster

Die zugehörige Wanderkarte ist in Jagsthausen im Rathaus und im Touristenbüro sowie in den Gasthöfen und Geschäften erhältlich.