










Zeichenerklärung

-  Feuerwehr
-  Kindergarten
-  Kirche, Friedhof
-  Kläranlage
-  Rathaus
-  Schule
-  Schloss
-  Campingplatz
-  Freilichtmuseum
-  Grillstelle
-  Naturdenkmal
-  Spielplatz
-  Sportplatz
-  Tennisplatz

Straßenverzeichnis

Jagsthausen

- Albert-Feinauer-Str. G3
- Am Brückenberge H5
- Am Kastell G3-4
- Am Limes I4
- Am Mühlrain G6
- Am Römerbrunnen H5
- Am Vicus G4
- Austr. G5
- Bahnhofstr. G6
- Bergstr. I4
- Brückenstr. H5
- Burgbergstr. G3-4
- Bergwaldstr. G6
- Burgwiesen F4-5
- Edelmannshofer Str. I3-4
- Friedrich-Krapf-Str. H5
- Gartenstr. H5
- Hauptstr. G5
- Hermann-Jung-Str. F6

- Hofackerweg I4
- In den Steinäckern G-H5
- Im Mirabellengarten G3
- Jagststr. H5
- Keltergasse H4
- Kirchfeldstr. I4
- Kirchgasse H4-5
- Kronengasse H4-5
- Lange-Garten-Str. G5
- Lerchenstr. G5
- Leuterstaler Str. G1-3
- Mühlweg G5
- Römerstr. G5
- Schloßgartenstr. G4
- Schloßstr. H4
- Sindringerstr. G6-7
- Sennenfelderstr. G4
- Vorsteigstr. I4
- Windmühlgasse H4

Olnhausen

- Am Berg G-H5
- Griesäcker G3
- Hörnlestr. H5
- Kirchstr. H4
- Lindenstr. I4
- Rathausstr. H4-5
- Sonnenhalde H4-5
- Am Sonnenrain G5
- Talstr. G5
- Widderner Str. G1-3

Rappen

- Im Bannholz F-G1
- Im Mosig F-G1
- Im Oberen Rappen G2
- Im Unteren Rappen G2
- Keltenweg F1
- Leuterstaler Str. G1

- C3
- B5
- B-C3
- C3
- C4
- B4
- C-D4
- D3-4
- B-C4
- A-C4

JAGSTHAUSEN



Maßstab 1: 11.000
 0m 125m 250m 375m 500m



© Revilak® Kartografien
 Nachdruck verboten
 © Revilak® Kartografien
 Bender Verlagsgesellschaft mbH
 Güte Ainger 3 + 85356 Freising
 Tel: 08161 - 53 87 8 - 0
 Fax: 08161 - 53 87 8 - 50